



写真1 No.1 地点 柳川
矢作川源流の碑 上流側



写真2 No.1 地点 柳川
同左 下流側



写真3 No.1 地点 柳川
河床礫・粗砂



写真4 No.1 地点 柳川
水質測定 (カジカとセミの声を聴く)



写真5 No.2 地点 上村川上流
明林橋 (上流側)



写真6 No.2 地点 上村川上流
同左 (明治用水水源かん養保安林)



写真7 No.2 地点 上村川上流
明林橋 (下流側)



写真8 No.2 地点 上村川上流
明林橋脇 (岐阜県側) に立つ漁協の告知板

(2)



写真9 No.46 地点 飯田洞川
上流側 (橋から)




写真10 No.46 地点 飯田洞川
下流側 (橋から)



写真11 No.46 地点 飯田洞川
同上、橋下流左岸



写真12 No.46 地点 飯田洞川
同左、河床礫・砂、流木 (針葉樹)



写真13 No.46 地点 飯田洞川
同上、水質測定



写真14 上村川上流
飯田洞川合流前



写真15 上村川上流
恵南豪雨 (東海豪雨) 災害復興記念碑
飯田洞川合流点



写真16 上村川上流
同上、鮎供養塔・俳句碑
風の音 川のさきやき アユの声

(3)



写真 17 No.3 地点 上村川下流
鶴鴿 (せきれい) 橋下流左岸
(根羽川合流前)



写真 18 矢作川最上流・平谷村の水と生活
かつて段丘最高位面まで広がった水田景観は、人工林・
草・畑地に変った。今、耕作水田は希少な存在になった。



写真 19 矢作川最上流・平谷村の水と生活
高原の気候に適したトウモロコシが特産になった。




写真 20 矢作川最上流・平谷村の水と生活
交通事故に遭ったノウサギ遺体 (旭町・国道 418 号)



写真 21 No.30 地点 根羽川上流・小戸名川
茶臼山北部・矢作川水源の森 (分収育林地)



写真 22 No.30 地点 根羽川上流・小戸名川
同左、水源の森の沢 (木橋の上流側)




写真 23 No.30 地点 根羽川上流・小戸名川
同右上、水源の森の沢 (木橋の下流側) 岸のヤマツツジ
の花はもう終わり頃。下の集落のトチノキは開花が終わ
っていた。今年は春季が短く初夏の訪れが早い。



写真 24 No.30 地点 根羽川上流・小戸名川
同上、水質測定

(4)




写真 25 No.42 地点 上村川上流・小戸名川
茶臼山・矢作川源流の碑から流下する沢(木橋の上流側)
(溪流釣り一人、林内からセミの声)



写真 26 No.42 地点 根羽川上流・小戸名川
同左、生息するカワニナ (1 個体)



写真 27 No.5 地点 根羽川上流・小戸名川
平瀬橋 (右岸の交差点から南方向)



写真 28 No.5 地点 根羽川上流・小戸名川
同左、橋中央から下流方向 (両岸は河岸段丘)



写真 29 根羽川、根羽村の水と生活
開設された大杉公園・吊橋 (写真 31 の大杉に至る)



写真 30 根羽川、根羽村の水と生活
同左、吊橋俯瞰の河谷と清流



写真 31 根羽川、根羽村の水と生活
国指定天然記念物・月瀬の大杉 (樹齢約 1800 年)
根元まで遊歩道が整備されたが・・・



写真 32 根羽川、根羽村の水と生活
同左、樹根下を流れる水田用水。幾世代、村人は根羽川
から河岸段丘沿に水を導き、水田耕作を続けている。