



写真 1 No.1 地点 柳川

矢作川源流の碑 上流側 (左岸が削れていた)



写真 2 No.1 地点 柳川

同左 下流側 (左岸が削れていた)



写真 3 No.1 地点 柳川

同上 横断 (左岸から右岸方向)



写真 4 No.2 地点 上村川上流

明林橋 (手前は岐阜県側、橋から長野県側)



写真 5 No.2 地点 上村川上流

同右上 (明治用水水源涵養保安林 一部伐採)



写真 6 No.2 地点 上村川上流

同左、上流方向



写真 7 No.3 地点 上村川上流

明林橋直下 (淵が土砂で埋まっていた)



写真 8 No.3 地点 上村川上流

同左、下流方向




写真 9 No.43 地点 上村川上流・小戸名川
茶臼山・矢作川源流の碑から流下する沢 (木橋)



写真 10 No.30 地点 根羽川上流・小戸名川
矢作川水源の森案内板



写真 11 No.30 地点 根羽川上流・小戸名川
茶臼山・矢作川水源の森の沢 (木橋)



写真 12 No.30 地点 根羽川上流・小戸名川
同左 (水源の森)



写真 13 No.30 地点 根羽川上流・小戸名川
同上、岸边に開花するヤマツツジ



写真 14 No.30 地点 根羽川上流・小戸名川
同左、COD 測定 (極めて低い値)



写真 15 No.5 地点 根羽川上流
平瀬橋 (上流方向)



写真 16 No.5 地点 根羽川上流
平瀬橋 (下流方向)

第11回身近な水環境の全国一斉調査 状況写真 調査グループ名 : 矢作川環境技術研究会
調査河川等の名称 : 矢作川水系 (本川・支川)

(3)



写真 17 No.6 地点 矢作川上流
富国橋 (右岸側)



写真 18 No.34 地点 矢作川中流
竜宮橋 (左岸から上流方向)



写真 19 No.34 地点 矢作川中流
竜宮橋 (左岸から下流方向)



写真 20 No.34 地点 矢作川中流
同左 (採水・測定)



写真 21 No.8 地点 矢作川下流
棚尾橋 (6/6)




写真 22 No.8 地点 矢作川下流
同左 (測定)




写真 23 No.20 地点 矢作古川下流
松大橋



写真 24 No.20 地点 矢作古川下流
同左 (測定)



写真 25 No.42 地点 段戸川上流
段戸裏谷原生林の沢 (出口)



写真 26 No.42 地点 段戸川上流
同左、河床 (降雨後)



写真 27 段戸湖、No.42 地点は左奥の沢。手前
左の沢 (道路改築工事現場) から濁水流入。



写真 28 No.30 地点 段戸川上流
大橋、上流方向 (降雨後)



写真 29 写真No.30 地点 段戸川上流
大橋



写真 30 No.30 地点 段戸川流
同左、下流方向 (降雨後)



写真 31 No.32 地点 足助川下流
落合橋



写真 32 No.32 地点 足助川下流
同左、橋下 (巴川との合流前)